



# BayernAtlas<sup>plus</sup>

Bayern für Fachanwender



Mit der **kostenpflichtigen** Version des BayernAtlas können Fachanwender die Flurkarte und Daten der Bodenschätzung nutzen.



Informationen zu allen **Produkten** und dem **OpenData**-Angebot der Bayerischen Vermessungsverwaltung finden Sie unter: [www.geodaten.bayern.de](http://www.geodaten.bayern.de)

#### Impressum

Landesamt für Digitalisierung,  
Breitband und Vermessung  
Alexandrastraße 4  
80538 München

Internet [www.geodaten.bayern.de](http://www.geodaten.bayern.de)  
[www.instagram.com/ldbv.bayern](https://www.instagram.com/ldbv.bayern)

#### Kundenservice

Mo – Do 8.00 – 16.00 Uhr  
Fr 8.00 – 14.00 Uhr

Telefon 089 2129-1111  
E-Mail [service@geodaten.bayern.de](mailto:service@geodaten.bayern.de)

Landesamt für Digitalisierung,  
Breitband und Vermessung



# BayernAtlas

*Entdecke deine Welt*



Mobil, kostenlos und werbungsfrei Bayern entdecken

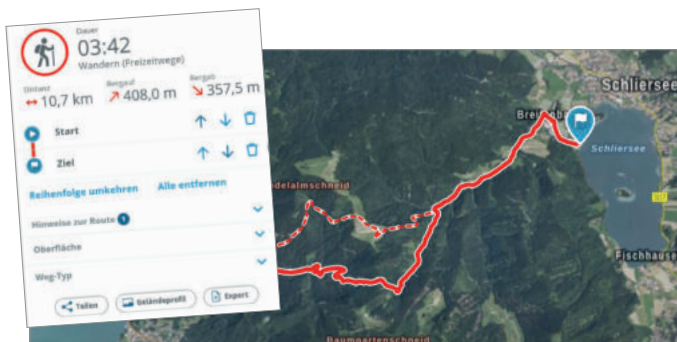


# BayernAtlas

Mit dem BayernAtlas wissen, wo's lang geht. Kostenlose und aktuelle Geodaten von ganz Bayern. Entdecken Sie Bayern mit unseren Topographischen Karten, Luftbildern und vielem mehr.



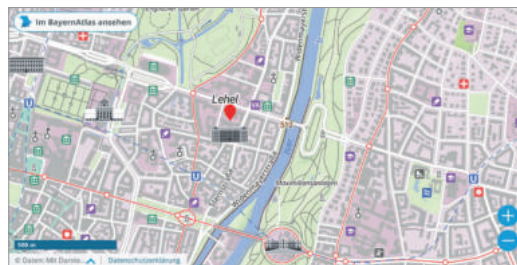
Nach Adressen, Koordinaten, Themen und mehr suchen



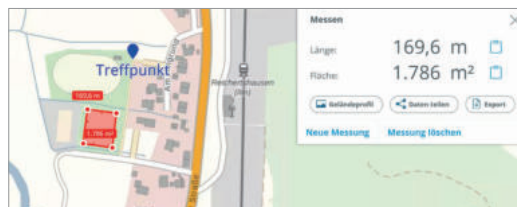
Routen planen und exportieren



Per Zeitreise in Topographischen Karten forschen



Karten in die eigene Homepage einbinden (iFrame)



Individuelle Zeichnungen und Messungen erstellen

Kartenausschnitte drucken



In historischen Karten und Luftbildern schmökern



Gleich loslegen unter  
[www.bayernatlas.de](http://www.bayernatlas.de)